

# Circuit des lavoirs, version longue

PNR Oise-Pays de France



Lavoir Sainte Barbe



Pontpoint a les pieds dans l'eau, 5 lavoirs et 1 mare font l'objet de ce circuit de découverte

## Infos pratiques

Pratique : Pédestre

Durée : 2 h 30

Longueur : 9.1 km

Dénivelé positif : 103 m

Difficulté : Facile

Type : Boucle

Thèmes : Au bord de l'eau,  
Patrimoine

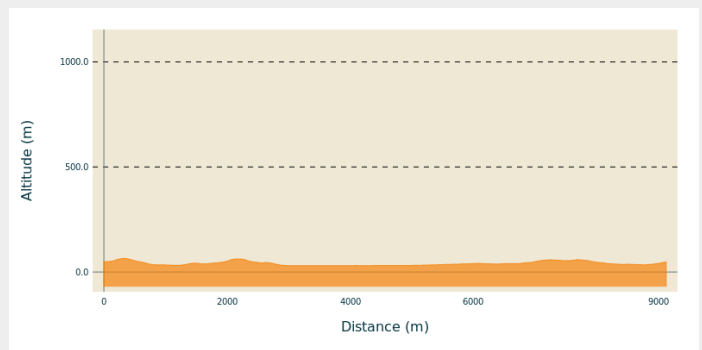
# Itinéraire

**Départ** : Parking de la salle des fêtes de Pontpoint

**Arrivée** : Parking de la salle des fêtes de Pontpoint

**Communes** : 1. PONTPOINT

## Profil altimétrique











Altitude min 30 m Altitude max 65 m

1. En sortant du parking, rejoindre la rue principale et partir à gauche. Monter à gauche après l'église et prendre le chemin qui part à droite dans la montée. Redescendre vers la rue puis traverser pour emprunter la ruelle enherbée. Prendre en face la rue A. Mansart pour et trouver le 1er lavoir sur la droite. Au carrefour aller à gauche, rue Basse. Continuer pour prendre la ruelle du logis, à gauche au niveau du parking après l'école maternelle.
2. De retour sur la rue Saint Gervais et aller à droite. Aller à droite et traverser en faisant attention pour prendre la rue du Fond de Vaux. Monter pendant 300 m et aller à droite pour prendre le chemin qui part à flanc de coteau. Redescendre en allant à droite puis prendre à gauche la rue Vieille de Pont. Arrivé au calvaire, traverser la rue Saint Patern pour prendre la sente qui mène au lavoir Saint Patern. Revenir sur vos pas et aller à droite sur la rue Saint Patern. Prendre rapidement la rue Pisseuse qui part à droite. Continuer jusqu'à rejoindre une piste, la prendre en allant à droite. Aller tout droit pendant 3km.
3. Au 3ème carrefour, aller à droite pour revenir vers le village. Arrivé au carrefour aller à gauche, rue du Colombier. Continuer tout droit sur la rue Furon puis sur la rue de la Fontaine Sainte Barbe pour trouver le lavoir de la Fontaine Sainte Barbe et sa fontaine derrière. Revenir sur vos pas pour reprendre la rue Furon. Au carrefour, prendre la rue de la Chaussée au Long qui part à gauche. ⚠ Au carrefour en T aller à gauche et traverser la rue principale en faisant attention.
4. Aller rapidement à droite pour prendre la rue de la Vieille Eglise. Ne pas manquer le lavoir, à droite après les 1ères maisons, en bas d'une sente. Puis monter jusqu'à la vieille église et continuer en allant à droite pour redescendre et retraverser la rue Saint Pierre. Prendre la rue du Gaudin puis à gauche la rue du Moulin. Rapidement prendre la sente qui part à gauche et continuer tout droit dans l'impasse de la Cascade. Aller à droite et au croisement découvrir le lavoir à gauche et la cascade à droite.
5. Aller à gauche, rue Basse et prendre la 3ème rue qui part à gauche, rue l'Haillierie pour voir à droite la mare de la ferme du Fay. Continuer tout droit et prendre la passerelle en bois sur votre gauche puis au bout, tourner à droite sur le ciment et continuer tout droit. Revenu sur la rue Saint Gervais, traverser pour retrouver le parking du départ.

# Sur votre chemin...



-  La mare de la ferme de Fay (A)
-  Lavoir Saint Gervais (C)
-  Lavoir sainte Barbe (E)
-  Vieille église Saint-Pierre (G)
-  Église Saint-Gervais (B)
-  Le Lavoir Saint-Paterne (D)
-  Le Lavoir de la Fontaine Saint-Pierre. (F)
-  Le Lavoir de la Cascade. (H)

# Toutes les infos pratiques

## Comment venir ?

Parking conseillé

Parking de la salle des fêtes

# Sur votre chemin...

---



## La mare de la ferme de Fay (A)

A l'origine, cette mare avait la forme d'un fer à cheval. Elle servait d'abreuvoir aux animaux de la ferme. Les personnages de la photo curent la mare en 1950. C'était un évènement dans ce quartier. Elle est cédée à la commune en 2013 et aménagée l'année suivante par les agents techniques. Elle est alimentée par le fossé Saint-Louis.

---



## Église Saint-Gervais (B)

Sa partie la plus ancienne, le clocher roman, remonte au 11e siècle. A partir de 1170 environ, commence la transformation gothique de l'église avec la construction d'un nouveau transept et d'un nouveau chœur. Alors que le transept et le chœur sont voûtés d'ogives dès l'origine, la nef et les bas-côtés restent simplement charpentés. Au début du 14e siècle, le bas-côté sud est remplacé par une nouvelle chapelle de quatre travées, et au 16e siècle, une opération similaire est menée au nord, avec l'adjonction d'une chapelle de deux travées dans le style gothique flamboyant.

Crédit photo : PNROPF

---



## Lavoir Saint Gervais (C)

Pendant des siècles, les femmes n'avaient d'autres choix que de laver le linge dans les cours d'eau ou dans les étangs, sans installation particulière, exposées aux intempéries. A la suite des grandes épidémies mortelles début 19e s (choléra, 1832), des mesures hygiénistes sont prises, notamment en favorisant la construction des lavoirs.

Le 3 février 1851, l'Assemblée nationale vote un crédit spécial pour aider à la construction de lavoirs publics. De très nombreux villages décident alors d'élever le leur. Ils les établissent le long d'un cours d'eau, au pied d'une fontaine ou d'un point d'eau...

Crédit photo : Véronique Mercier

---



## Le Lavoir Saint-Paterne (D)

Ce lavoir avait autrefois une toiture simple a deux pans, ce qui le différenciait des autres lavoirs du village. Son bassin de grandes dimensions est alimenté par une source toujours très active captée en amont. Il avait encore sa toiture en 1979.

Crédit photo : PNROPF



## Lavoir sainte Barbe (E)

Dans les lavoirs, les lavandières effectuaient un dur labeur. Leur passage ici servait à rincer le linge qu'elles lavaient avec de l'eau chaude dans la buanderie de leur domicile. Elles transportaient le linge mouillé dans des brouettes ou des paniers et une fois arrivées, elles s'agenouillaient sur la margelle en pierre. Elles jetaient le linge dans l'eau, le tordaient et le battaient avec un battoir en bois pour l'essorer au mieux. Puis elles le mettaient à sécher au grenier ou souvent sur l'herbe...

Avant 1900, la grande lessive ne se faisait que 2 fois par an, au printemps et à l'automne. Plus tard, le lessivage deviendra mensuel jusqu'à l'arrivée de l'eau courante dans les maisons (en 1962 à Pontpoint) puis l'invention de la machine à laver...

Crédit photo : PNROPF



## Le Lavoir de la Fontaine Saint-Pierre. (F)

Pour accéder à ce lavoir en contre-bas de la route, il faut descendre une rampe et un escalier de 3 marches. Imaginez la pénibilité pour les lavandières de transporter les lourdes brouettes de linge mouillé en descendant et en remontant jusqu'à la route.

Crédit photo : PNROPF



## Vieille église Saint-Pierre (G)

C'est la plus ancienne église du village. Sa proximité avec la forêt en faisait un lieu de refuge pour les habitants en cas d'invasion. Il existe par ailleurs de nombreux souterrains dans ce secteur. L'église était réputée pour contenir un reliquaire de sainte Barbe. Sous la Révolution française, le curé refuse de prêter serment à la République. Se trouvant déjà dans un mauvais état de conservation, l'église est désaffectée au culte en faveur de Saint-Gervais. En 1835, elle est vendue à un particulier pour être démolie. Cette démolition n'est heureusement pas menée à terme, et la ruine est aujourd'hui bien entretenue, toujours située dans un jardin privé. Le chœur gothique primitif du début du 13<sup>e</sup> siècle est la partie la mieux conservée.

Crédit photo : PNROPF



## Le Lavoir de la Cascade. (H)

Ce lavoir autrefois fermé pour éviter les courants d'air a été ouvert pour mieux apprécier sa forme aérée. Ses tuiles ont été remplacées, sa toiture est unique par sa forme à deux pans et demi. Il est alimenté par l'eau provenant de la source de la Fontaine Jacob. L'eau s'évacue vers la cascade à proximité et le fossé du Moulin.

Crédit photo : PNROPF